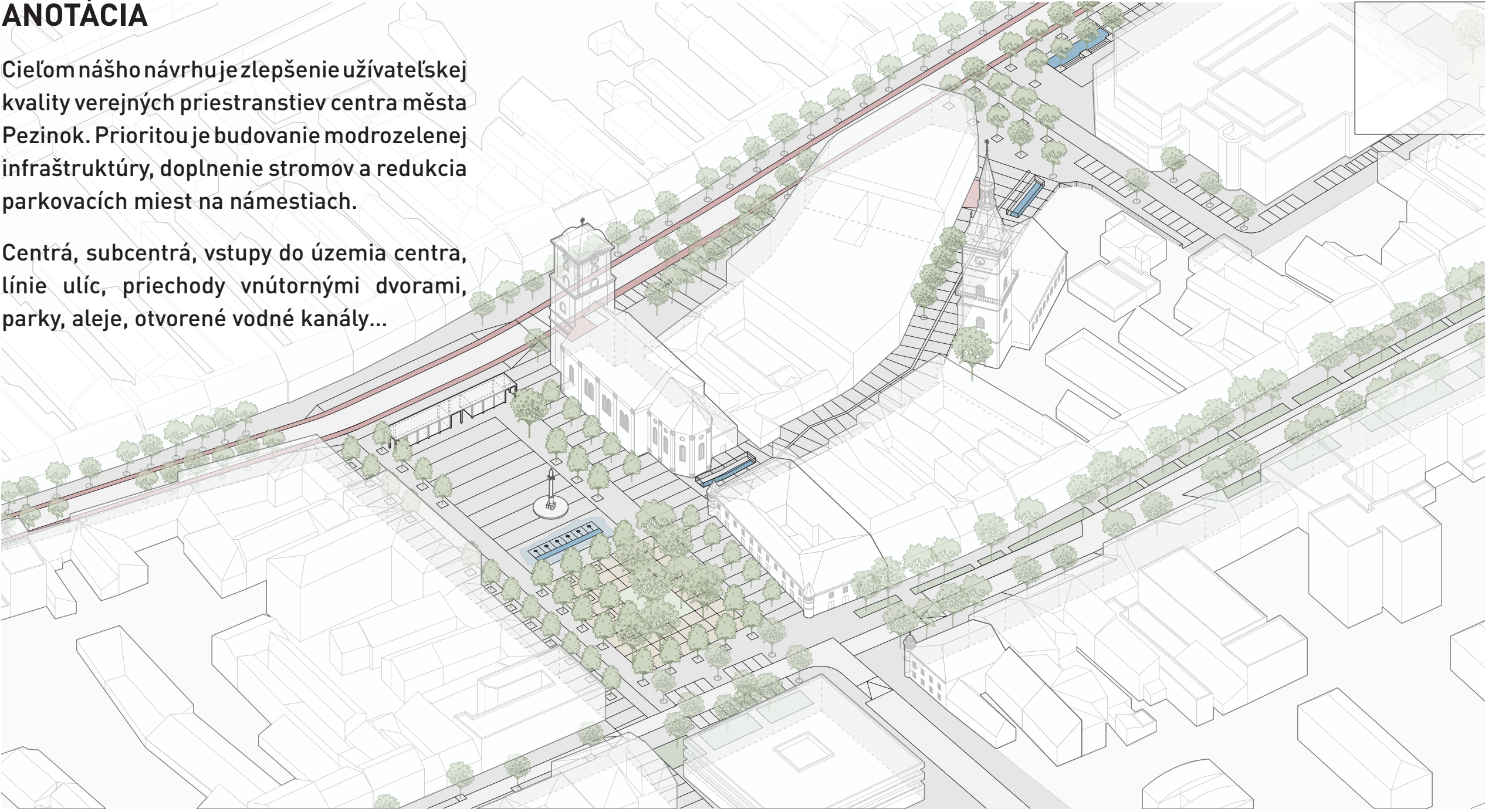




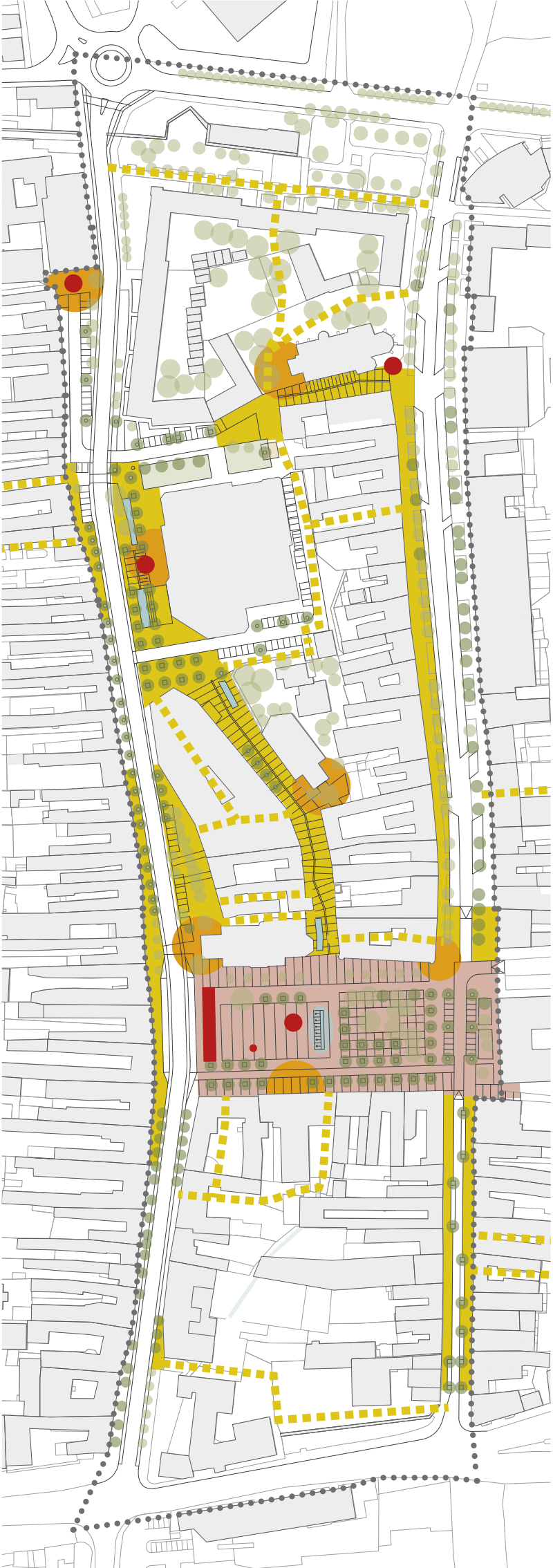
ANOTÁCIA

Cieľom nášho návrhu je zlepšenie užívateľskej kvality verejných priestranstiev centra mesta Pezinok. Prioritou je budovanie modrozelenéj infraštruktúry, doplnenie stromov a redukcia parkovacích miest na námestiach.

Centrá, subcentrá, vstupy do územia centra, línie ulíc, priechody vnútornými dvorami, parky, aleje, otvorené vodné kanály...

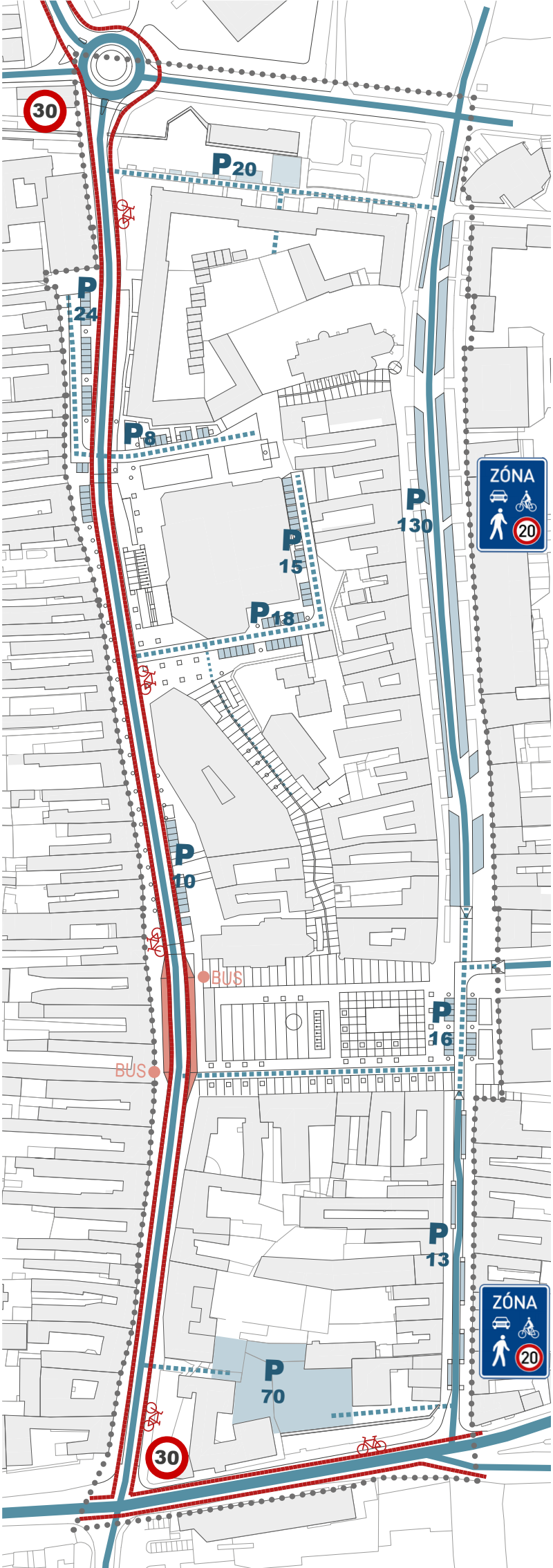


KONCEPT



- Na Radničnom námestí navrhujeme centrum pre konanie spoločenských akcií, advent, trhy
- Priestor ulice Holubého má vo svojom priebehu niekoľko odlišných charakterov s cykltrasou
- Priestor pred Kultúrnym domom premenený na park s odkrytým potokom a vodnými prvkami
- Ulica M.R. Štefánika má skvelý genius loci a predpoklady pre relatívne jednoduché zmeny
- V ulici Farská vznikne nová piazzetta, s mementom domu Eugena Suchoňa

MOBILITA



- Revízia usporiadania dopravy v centre
- Naše riešenie kladie dôraz na pohodlie chodcov a cyklistov, pričom umožňuje obsluhu v pešej zóne
- Umožní bezbariérový pohyb
- Centrum koncipované ako pešia alebo zdieľaná zóna
- Tento návrh je podporený možnosťou parkovania v tesnej blízkosti centra v navrhnutých parkoviskách pri železničnej stanici (190 PS vo vzdialenosti 750 m od centra), na parkovisku pri cintoríne na ulici Mozysova (81 PS vo vzdialenosti 500 m od centra)

MZI




- Retenčné priestory medzi novo vysadenými stromami
- Výsadba 182 vzrastlých stromov
- Využitie potenciálu odkrytia koryta potoka
- Vodné prvky – strieky na vodnej ploche
- V návrhu sú v maximálnej miere navrhnuté vodopriepustné dláždené povrchy a eliminované asfaltové plochy



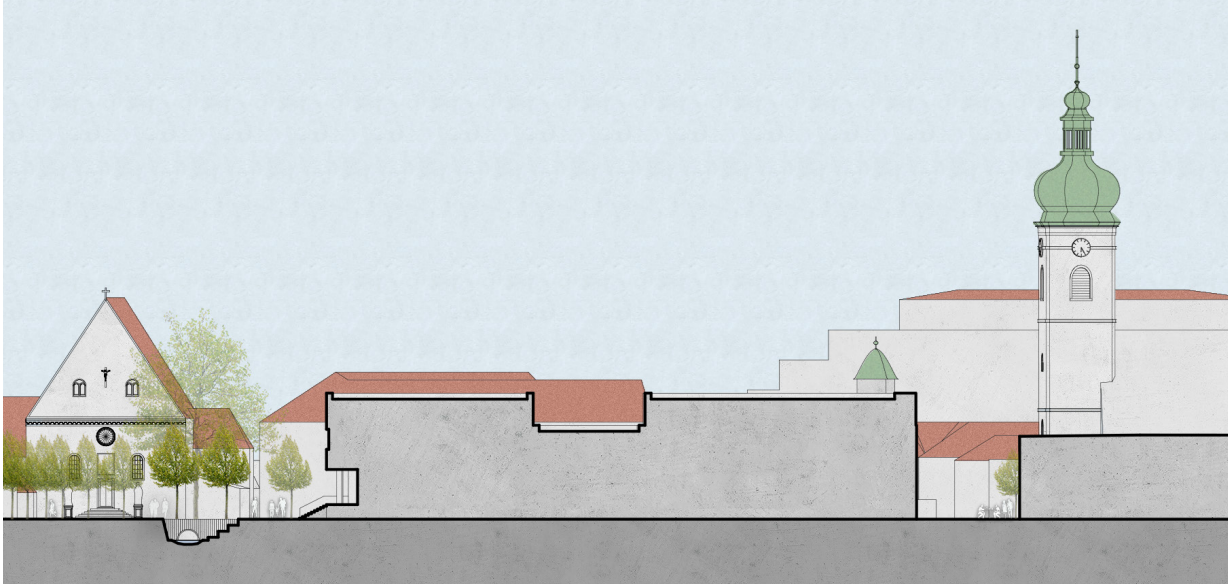
REZOPOHĽAD A



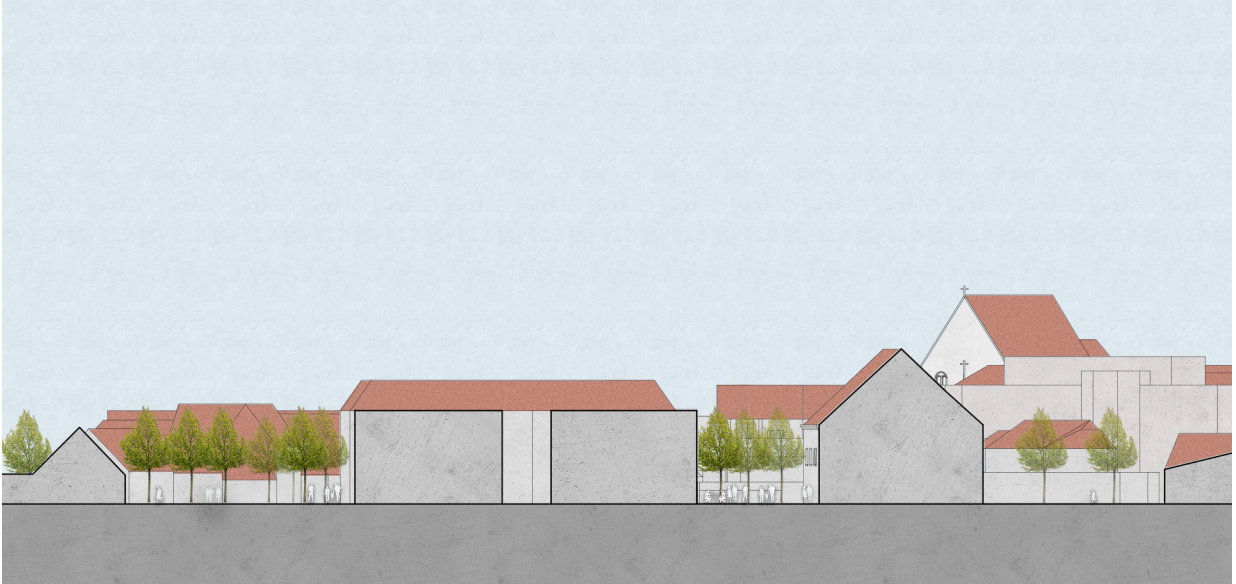
REZOPOHĽAD B



REZOPOHĽAD C



REZOPOHĽAD D



REZOPOHĽAD E

